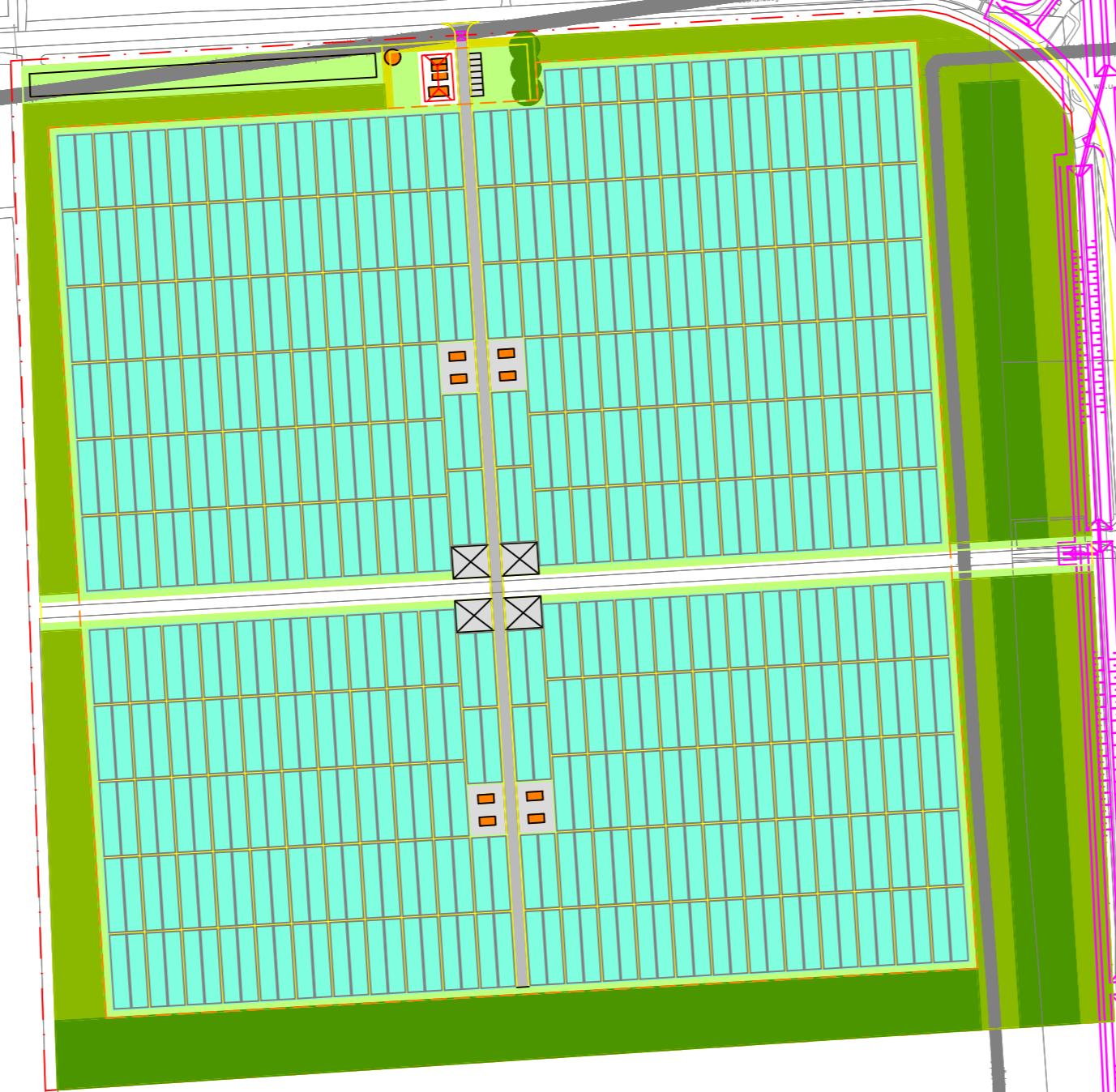
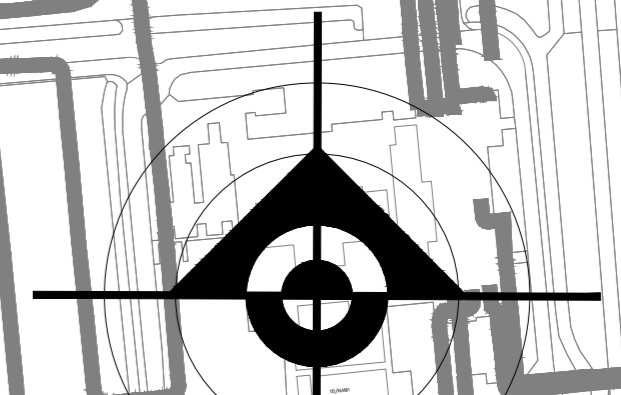



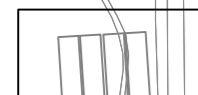
Zonnepark Geerlandweg

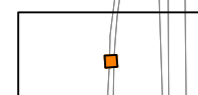
inrichtingsplan d.d. 3 november 2023



 grens plangebied (18,0 ha)
(perceelnummers: STR02-T-578, -778, -780 en -1732)

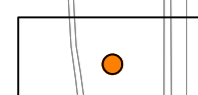
 bruto zonnepark (12,7 ha) (netto 12,1 ha)

 rijopstelling zonnepanelen (indicatief)


 transformator (indicatief)


 inkoopstation (indicatief)


 stalen overkapping (nog uit te werken)


 kleine windturbine (optie, nog uit te werken)

 hekwerk (indicatief)

 bosstroken (2,6 ha)


 zoomvegetatie (1,5 ha)

 bonte hagen (0,1 ha)

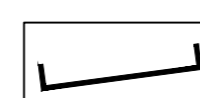
 bloemrijk gras / extensief maaibeheer

 bomen / erfbeplanting

 reservering waterberging

 (half-)verharding

 toekomstig profiel N33

 doorsnedes

de dwg-tekening kan niet zonder meer voor exacte maatvoeringen of berekeningen gebruikt worden afwijkingen kunnen voorkomen

www.ovsl.nl

0 100 250 m



schaal 1:5.000 (A3 formaat) of 1:2.500 (A1 formaat)